

Michael Niedermeier: Ergänzung zum Aufsatz „Die Mysterien der Isis. Frühe Landschaftsgärten im geheimen Netzwerk der 'guten' Fürsten"

Der Text ist erschienen und ich möchte ihn hier mitschicken. (Detlef Fuchs und Jürgen Luh sind die Verantwortlichen dieser Reihe von Konferenzbeiträgen).

(<https://perspectivia.net/receive/pnet_mods_00007141)

Wegen der "Barrierefreiheit", zu der sich die Wissenschaftsplattform verpflichtet hat, waren im Aufsatz keine Einzeichnungen in den Abbildungen möglich. Das ist insbesondere bei den Abbildungen der Gartenpläne von Gotha (Abb. 7, Abb. 8) und dem Neuen Garten (Abb. 29) unbefriedigend. Meine Argumentation fußt ja in beiden Fällen explizit darauf. Deshalb werden in diesem pdf. die Abbildungen als Ergänzung separat gegeben.

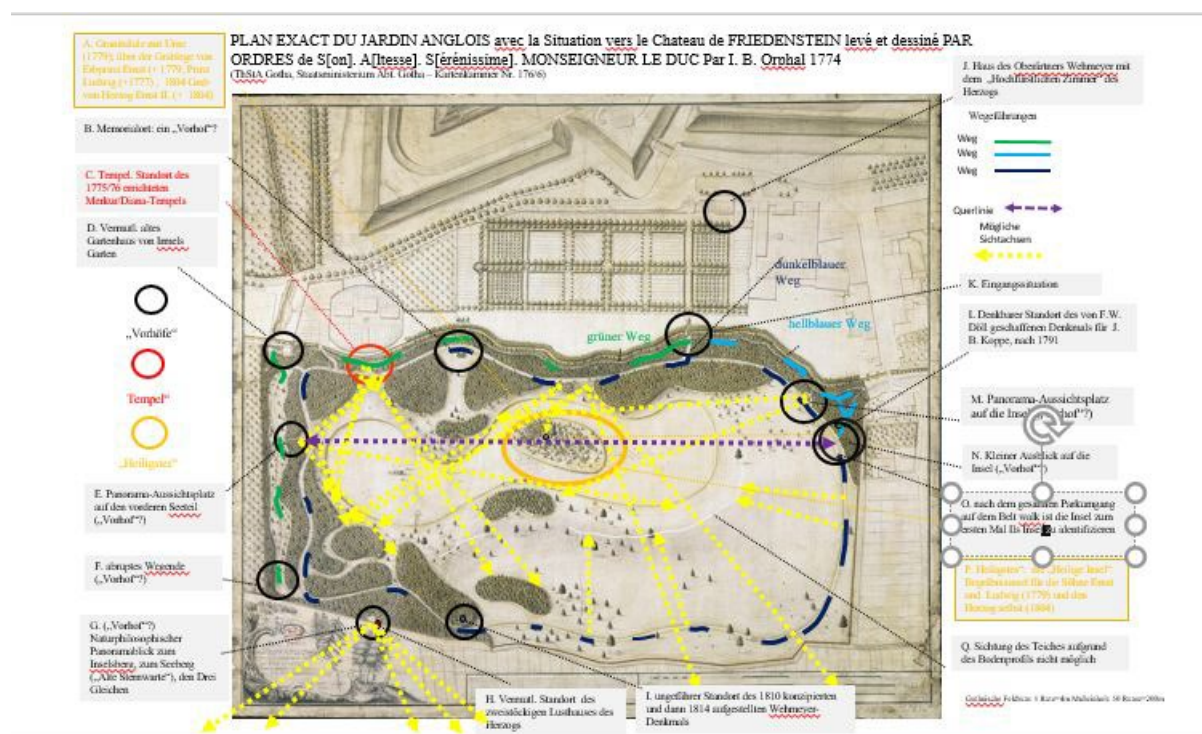


Abb. 7: Plan exact du Jardin Anglois avec la Situation vers le Chateau de Friedenstien levé et dessiné par Ordres de S[on]. A[ltesse]. S[érénissime]. Monseigneur le Duc Par I. B. Orphal 1774 (Thüringer Staatsarchiv Gotha, Staatsministerium Abt. Gotha – Kartenkammer Nr. 176/6) mit erläuternden Einzeichnungen des Autors (nach: Niedermeier, 2023).

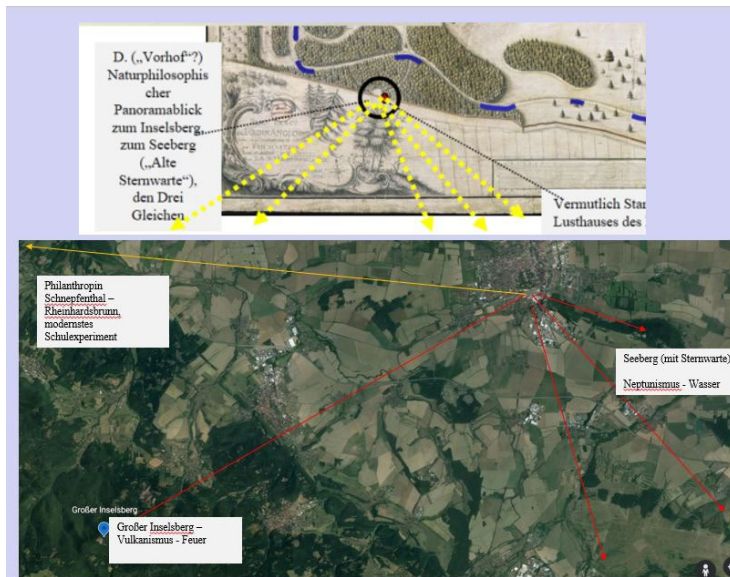


Abb. 8: Panoramablick in das Thüringer Becken (Ausschnitt Orphal-Plan und googleearth).

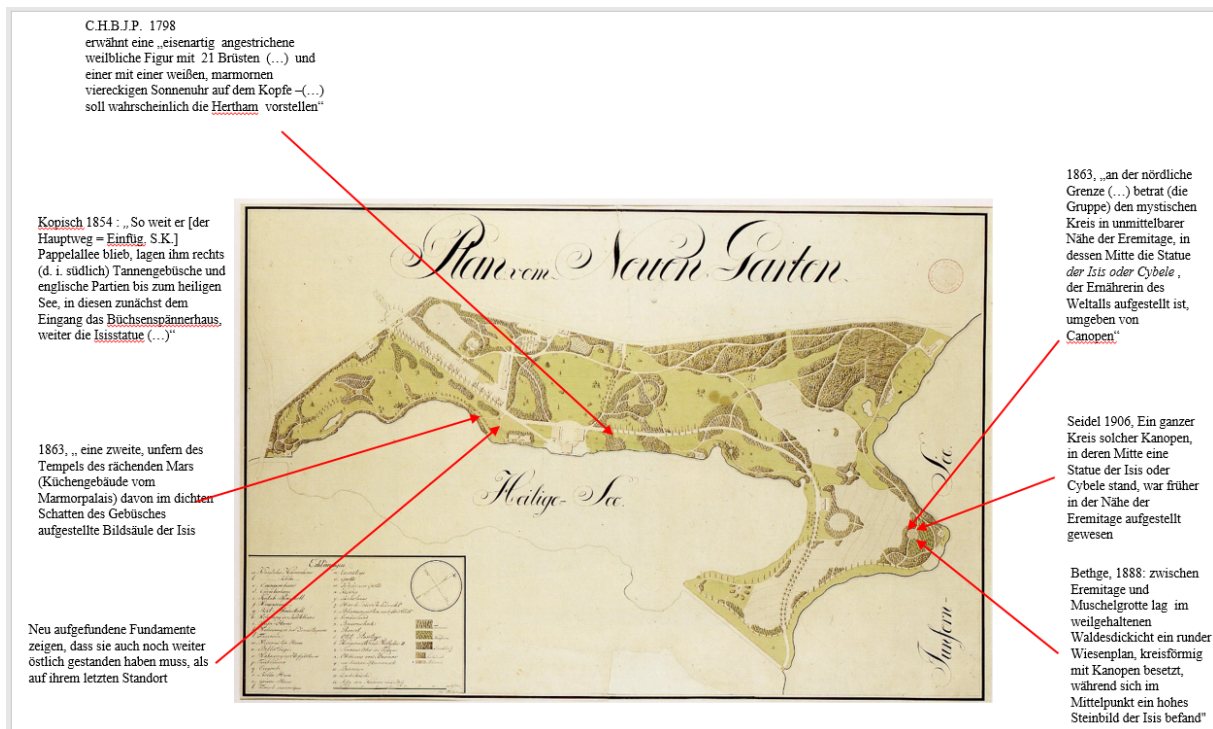


Abb. 29: Plan des Neuen Gartens von Friedrich Ludwig Carl Krüger (1798), mit Einzeichnungen und den überlieferten Textbelegen (Plankammer SPSG).